











MATALASCAÑAS ACCESIBLE

MAPA DE ACCESO A LA ORILLA

Parque Nacional de Doñana



Océano Atlántico
5 km de costa adecuada para el baño

-  ITINERARIO HACIA ZONAS ACCESIBLES
-  BAÑO ASISTIDO
Lunes a viernes de 12 a 14 h y de 16 a 20 h
-  PASARELAS HASTA LA ORILLA
-  Nº DE PLAZAS DE PARKING JUNTO A LA ORILLA
-  AUTOBUS DE DAMAS
-  ESCALERAS CON PASAMANOS O RAPANDILLAS
-  PUESTO DE SOCORRO
-  BUS URBANO
-  ASEOS
-  DUCHAS (43)