
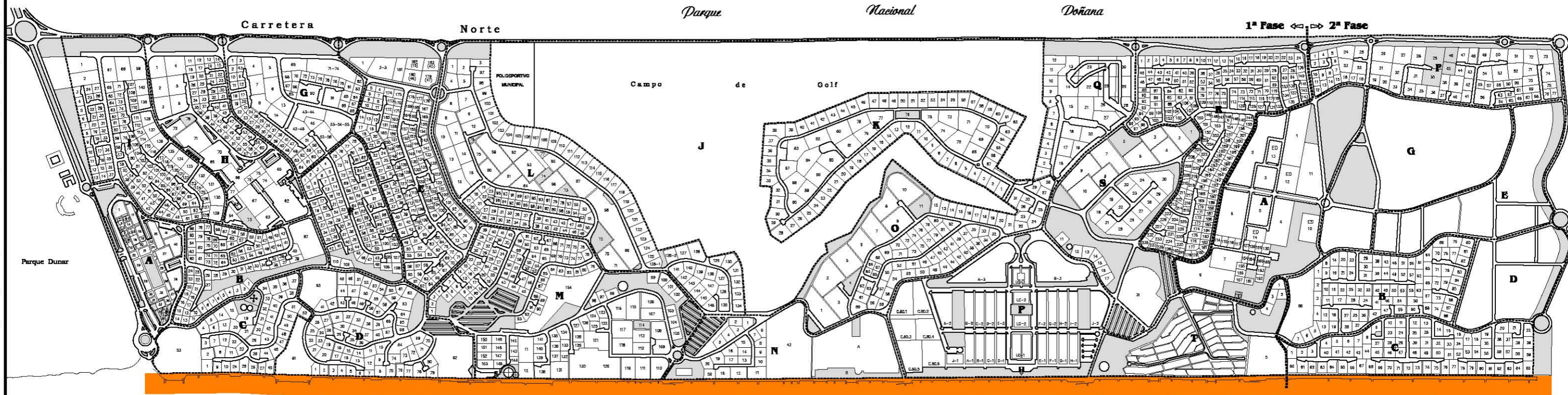



Matalascañas



O C E A N O

A T L Á N T I C O



Zona Marítimo-Terrestre
Superficie, 247.000 m²

Nombres de Sectores

1ª Fase

- A > Sector Ánade Real
- B > Sector Brazo de la Torre
- C > Sector Cerceta
- D > Sector Dehesa de las Marismillas
- E > Sector Enea
- F > Sector Flamenco
- G > Sector Gallareta
- H > Sector Halcón Peregrino
- I > Sector Inglesillo, El
- J > Sector Jaguarzo
- K > Sector Junco
- L > Sector Laguna del Sopotón
- M > Sector Malvasía
- N > Sector Nutria
- O > Sector Ostrero
- P > Sector Palmito
- Q > Sector Quercus
- R > Sector Retama
- S > Sector Somormujo
- T > Sector Torre Zalabar

2ª Fase

- A > Sector Aulaga
- B > Sector Boliche
- C > Sector Calamón
- D > Sector Dunas
- E > Sector Eucalipto
- F > Sector Fumarel
- G > Sector Garza Imperial



ayuntamientoalmonte
área de obras y urbanismo

PLANO PARCELARIO

Escala, 1:11.500

Enero, 2017